



E.ON Servisní, s.r.o., F. A. Gerstnera 2151/6, 370 01 České Budějovice

AQUA CENTRUM Břeclav, s.r.o.
Hana Bartolšicová
Kapusty 291/27
690 06 Břeclav

E.ON Servisní, s.r.o.

RCDS Hodonín
Husova 3947/1
695 42 Hodonín
www.eon-distribuce.cz

Eva Opršalová
T +420-54514-5249
eva.oprsalova@eon.cz

Naše značka
E7456-16264807

Hodonín, 31.07.2018

**Vyjádření o existenci zařízení distribuční soustavy (elektrická síť)
ve vlastnictví E.ON Distribuce, a.s. a podmínkách práce v jeho
blízkosti.**

Název stavby: Čejkovice - existence sítí, předprojektová příprava

Toto vyjádření slouží pro informaci o stávajícím elektrickém zařízení
distribuční soustavy vlastněném a provozovaném společností E.ON
Distribuce, a.s. a je vyjádřením existence sítí .

V zájmovém území výše uvedené stavby se nachází:

Podzemní vedení VN
Podzemní vedení NN
Nadzemní vedení NN

Ke stavbě a činnosti v ochranných pásmech zařízení distribuční soustavy
je investor povinen zajistit si písemný souhlas ve smyslu § 46 odst. 11
zákona č. 458/2000 Sb., o podmínkách podnikání a výkonu státní správy
v energetických odvětvích, v platném znění.

Souhlas se stavbou a činností v ochranném pásmu zařízení distribuční
soustavy uděluje E.ON Česká republika, s.r.o. (dále jen ECZR). S podáním
žádosti o souhlas, prosím, předložte projektovou dokumentaci stavby
s podrobným zákresem a okótováním umístění stavby v ochranném pásmu.
Žádost můžete podat elektronicky na www.eon-distribuce.cz → Souhlas
s činností a stavbou v ochranném pásmu.

Kontakty na správce zařízení jsou uvedeny v závěru tohoto vyjádření.

Dovolte, abychom Vás upozornili, že při provádění zemních nebo jiných
prací, které mohou ohrozit předmětné distribuční a sdělovací zařízení, jste
povinni dle zákona č. 309/2006 Sb. a nařízení vlády č. 591/2006 Sb. učinit

Sídlo společnosti:
F.A. Gerstnera 2151/6
České Budějovice 7
370 01 České Budějovice
Společnost je zapsána
v Obchodním rejstříku
vedeném Krajským soudem
v Českých Budějovicích,
oddíl C., vložka 8464
IČ: 251 86 213
DIČ: CZ25186213

Číslo žádosti: «CISLO_ZADOSTI»

veškerá opatření, aby nedošlo ke škodám na výše uvedeném zařízení, na majetku nebo na zdraví osob elektrickým proudem, zejména tím, že zajistíte:

1. Objednání přesného vytýčení distribuční sítě (trasy kabelu) v terénu a to nejméně 14 dnů před zahájením prací v blízkosti podzemního kabelového vedení. V případě, že nebude možné trasu kabelu bezpečně určit pomocí vytyčovacího zařízení, je investor zemních prací povinen pro jednoznačné stanovení jeho polohy provést na určených místech a v nezbytném rozsahu ruční odkrytí kabelu podle pokynů zaměstnanců ECZR. Vytýčení kabelů VN, NN zajistí Jaroslav Novák, tel.: 54514-5229, email: jaroslav.novak@eon.cz.
2. Provádění zemních prací v ochranném pásmu kabelového vedení výhradně klasickým ručním náradím bez použití jakýchkoli mechanismů s nejvyšší opatrností, nebude-li provozovatelem zařízení stanoveno jinak.
3. Výkopové práce v blízkosti nadzemního vedení NN budou prováděny tak, aby nedošlo k narušení stability podpěrných bodů a uzemňovací soustavy, nebo nebyl jinak ohrožen provoz zařízení a bezpečnost osob. Zároveň požadujeme dodržovat platná ustanovení norem ČSN EN 50 110-1 a PNE 33 3302, zvláště pak minimální dovolené vzdálenosti od vedení:

Minimální dovolené vzdálenosti	Holé vodiče	Izolované vodiče
Nad budovami		
Nad neschůdnými částmi (sklon > 15°), vzdorující ohni	0,5 m	0,3 m
Nad schůdnými částmi (sklon ≤ 15°), vzdorující ohni	4 m	3 m
Na budovách		
K budovám a jejich částem nebo vybavením	0,2 m	0,1 m
Kolem zedních oken		
Před oknem (pouze stávající vedení)	2 m	1 m
Nad oknem	0,2 m	0,2 m
Vedle okna	0,5 m	0,5 m
Pod oknem	1 m	1 m
Kolem střešních oken		
Před oknem	3 m	2 m
Nad oknem	1 m	1 m
Vedle okna	1 m	1 m
Pod oknem	1 m	1 m

4. Při provádění stavebních prací nesmí dojít k poškození a znepřístupnění zařízení distribuční soustavy.
5. Ohlášení jakéhokoli poškození distribučního a sdělovacího zařízení na telefonním čísle Poruchové služby **800 22 55 77**.



Kontakty správců zařízení:

VN+NN

Regionální správa, Jaromír Herman,
tel.: 54514-5204,
email: jaromir.herman@eon.cz

Vyjádření má platnost do 18.07.2020.

Upozorňujeme Vás na možnou polohovou odchylku vedení v přiložené situaci s informativním zákresem sítí

Do přiložené a námi orazítované situace jsme **informativně** zakreslili:

- červeně plně podzemní vedení VN
- červeně čárkovaně nadzemní vedení VN
- zeleně plně podzemní vedení NN
- zeleně čárkovaně nadzemní vedení NN
- fialově plně zrušené podzemní vedení

Při vytýčení trasy zařízení i ke kontrole před záhozem a ke všem dalším souvisejícím jednáním předložte, prosím, toto vyjádření.

Vyjádření nenahrazuje a neuvádí připojovací podmínky. V případě, že požadujete připojení nového odběrného místa můžete podat žádost elektronicky na www.eon-distribuce.cz.

S přátelským pozdravem

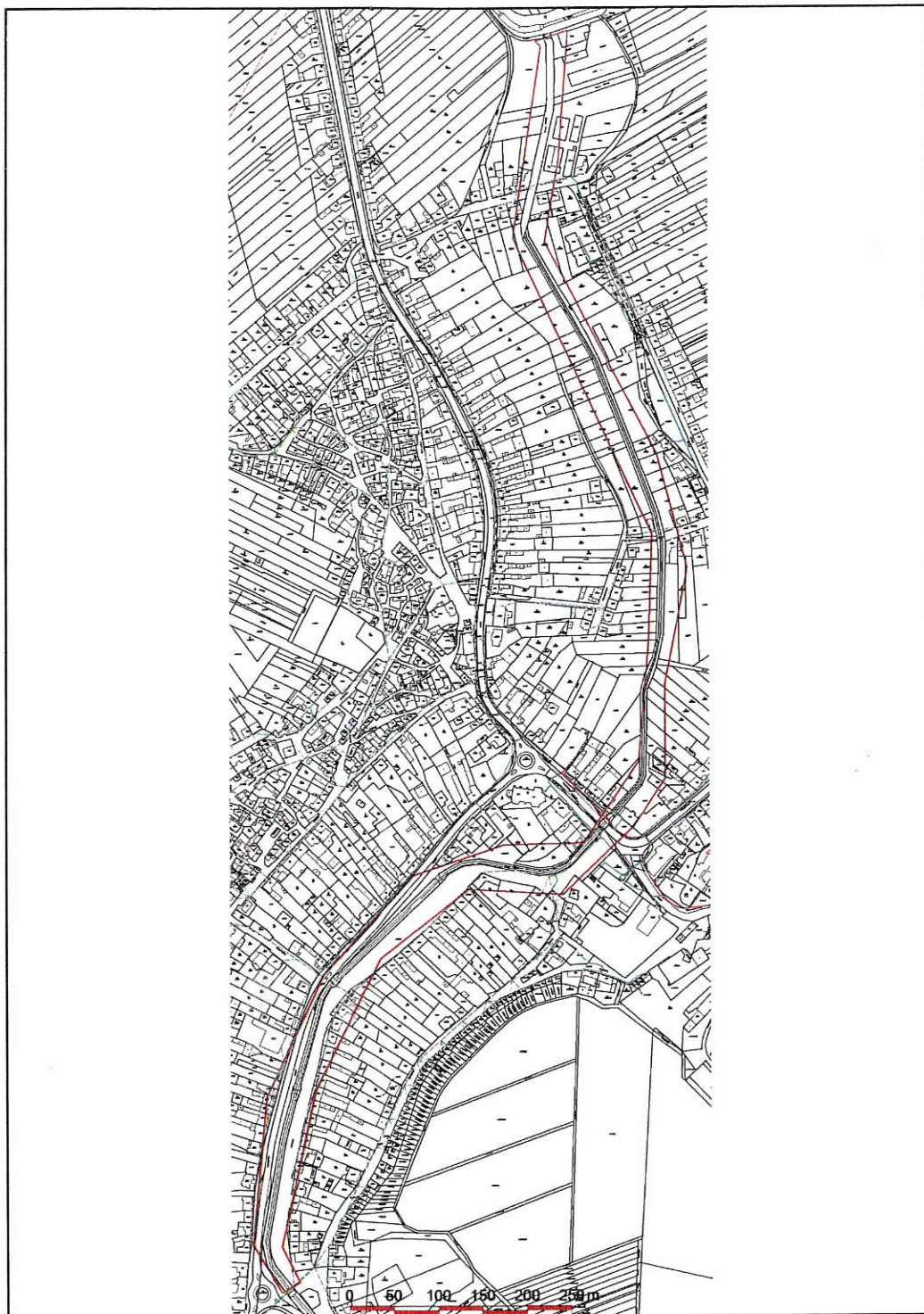
E.ON Servisní, s.r.o.

E.ON Servisní, s.r.o.
F. A. Gerstnera 2151/6
České Budějovice 7
370 01 České Budějovice
IČ: 25186213, DIČ: CZ25186213

109

Příloha: Orazítkováná situace s informativním zákresem sítí

Informativní zákres sítě **elektro** k žádosti 0016264807



Datum 18.07.2018

E.ON Servisní, s.r.o.
F. A. Gerstnera 2151/6
370 01 České Budějovice
IČ: 25186213, DIČ: CZ25186213

059



E.ON Česká republika, s.r.o., F. A. Gerstnera 2151/6, 370 01 České Budějovice

AQUA CENTRUM Břeclav, s.r.o.
Hana Bartolšicová
Kapusty 291/27
690 06 Břeclav

E.ON Česká republika, s.r.o.
Regionální správa Hodonín
Husova 1
695 42 Hodonín
www.eon-distribuce.cz

Monika Šafaříková
T +420-518 30-52 44
monika.safarikova@eon.cz

Naše značka
M49992-16273302

Hodonín, 29.08.2018

**Vyjádření o existenci zařízení distribuční soustavy (elektrická síť)
ve vlastnictví E.ON Distribuce, a.s. a udělení souhlasu se stavbou
a činností v ochranném pásmu**

Investor stavby: AQUA CENTRUM Břeclav, s.r.o.
Název stavby: Čejkovice - odstranění nánosů
Místo stavby: KÚ Čejkovice (619001), žadatelem vyznačené
zájmové území

Toto vyjádření slouží pro informaci o stávajícím elektrickém zařízení
distribuční soustavy vlastněném a provozovaném společností E.ON
Distribuce, a.s. a je vyjádřením pro územní a stavební řízení.

V zájmovém území výše uvedené stavby se nachází:

Podzemní vedení VN
Podzemní vedení NN
Nadzemní vedení NN

Udělujeme souhlas se stavbou a činností v ochranném pásmu zařízení
distribuční soustavy ve smyslu § 46 odst. 11 zákona č. 458/2000 Sb., o
podmínkách podnikání a výkonu státní správy v energetických odvětvích,
v platném znění, při splnění následujících podmínek.

Při provádění zemních nebo jiných prací, které mohou ohrozit předmětné
distribuční a sdělovací zařízení, jste povinni dle zákona č. 309/2006 Sb.,
a nařízení vlády č. 591/2006 Sb., učinit veškerá opatření, aby nedošlo
ke škodám na výše uvedeném zařízení, na majetku nebo na zdraví osob
elektrickým proudem, zejména tím, že zajistíte:

1. Případná kolize s distribučním zařízením ve správě ECZR, bude
řešena přeložkou ve smyslu § 47 zákona č. 458/2000 Sb.,

Sídlo společnosti:
F.A. Gerstnera 2151/6
České Budějovice 7
370 01 České Budějovice
Společnost je zapsána
v Obchodním rejstříku
vedeném Krajským soudem
v Českých Budějovicích,
oddíl C, vložka 8464
IČ: 251 86 213
DIČ: CZ25186213

- v platném znění (přeložku rozvodného zařízení zajišťuje jeho vlastník na náklady toho, kdo potřebu přeložky vyvolal).
2. Uvažovaná stavba musí respektovat ochranná pásma distribučního zařízení.
 3. V případě, kdyby výše uvedená stavba způsobila porušení krytí kabelového vedení NN, VN dle platných ČSN, PNE, zajistí ECZR nápravná opatření (snížení kabelového vedení, založení do plastových chrániček, apod.) a to na základě písemné objednávky investora předané na ECZR neprodleně po zjištění této skutečnosti, přičemž náklady s tím spojené hradí investor stavby v plné výši.
 4. **Upozorňujeme, že zemní práce nesmí narušit stabilitu podpěrných bodů.** Výkopové práce do hloubky 1 m provádět v min. vzdálenosti 1 m od stožárů. U výkopů ve větší hloubce se musí stanovit vzdálenost od stožáru individuálně (nutné projednat s ECZR).
 5. Při provádění terénních úprav výše uvedené stavby musí být dodržena min. výška vodičů nad terénem – 6 m. Po ukončení terénních úprav je nutné přizvat zástupce ECZR ke kontrole dodržení min. výšky vodičů. O kontrole bude proveden písemný zápis do montážního nebo stavebního deníku.
 6. V rámci stavebních prací nesmí dojít ke snížení kabelového lože.
 7. V ochranných pásmech (dále jen OP) zařízení distribuční soustavy budou při realizaci uděleného souhlasu dodrženy podmínky dle § 46 odst. 8 zákona č. 458/2000 Sb., v platném znění, kde se konstatuje, že v OP těchto zařízení je zakázáno pod písmeny:
 - c) provádět činnosti, které by mohly ohrozit spolehlivost a bezpečnost provozu těchto zařízení nebo ohrozit život, zdraví či majetek osob
 - d) provádět činnosti, které by znemožňovaly nebo podstatně znesnadňovaly přístup k těmto zařízením.
 8. Zakreslení trasy nadzemního i podzemního vedení vyskytujícího se v zájmovém území do všech vyhotovení prováděcí dokumentace a jeho vyznačení dobře viditelným způsobem přímo v terénu. Jedná se zejména o místa křížení či souběhu trasy vedení s trasou pohybu mechanizace, s trasou vedení výkopů a podobně tak, aby pracující na staveništi byli o hranicích OP trvale informováni.
 9. Objednání přesného vytyčení distribuční sítě (trasy kabelu) v terénu a to nejméně 14 dnů před zahájením prací v blízkosti podzemního kabelového vedení. V případě, že nebude možné trasu kabelu bezpečně určit pomocí vytyčovacího zařízení, je investor zemních prací povinen pro jednoznačné stanovení jeho polohy provést na určených místech a v nezbytném rozsahu ruční odkrytí kabelu podle pokynů zaměstnanců E.ON Česká republika, s.r.o. (dále jen

ECZR). **Vytýčení kabelů VN, NN zajistí** Jaroslav Novák,
tel.: 54514-5229, email: jaroslav.novak@eon.cz.

10. Provádění zemních prací v OP kabelového vedení výhradně klasickým ručním náradím bez použití jakýchkoli mechanismů s nejvyšší opatrností, nebude-li provozovatelem zařízení stanoveno jinak.
11. Vhodné zabezpečení obnaženého kabelu (podložení, vyvěšení, ...) tak, aby nedošlo k jeho poškození poruchou nebo nepovolanou osobou. Označení výstražnými tabulkami bude provedeno podle pokynů pracovníka ECZR. Další podmínky pro zabezpečení našeho zařízení si vyhrazujeme při vytýčení nebo po jeho odkrytí.
12. Vyřešení způsobu provedení souběhů a křížení výše zmíněné akce s distribučním zařízením bude odpovídat příslušným ČSN normám.
13. Přizvání zástupce ECZR ke kontrole křížovatek a souběhů před záhozem výkopu. O kontrole bude proveden zápis do montážního nebo stavebního deníku. Při nedodržení této podmínky, budou poruchy vzniklé na zařízení odstraňovány na náklady investora stavby.
14. Po dokončení musí stavba z pohledu ochrany před provozními a poruchovými vlivy distribuční soustavy odpovídat příslušným normám, zejména PNE 33 3301, PNE 33 3302, PNE 34 1050, ČSN EN 50 341-1, PNE 33 0000-1, ČSN EN 50 522, ČSN EN 61 936-1.
15. Po dokončení stavby připomínáme, že v OP distribučního zařízení je dále zakázáno:
 - a) zřizovat bez souhlasu vlastníka těchto zařízení stavby či umisťovat konstrukce a jiná podobná zařízení, jakož i uskladňovat hořlavé a výbušné látky
 - b) provádět bez souhlasu jeho vlastníka zemní práce
 - c) u nadzemního vedení nechávat růst porosty nad výšku 3 m
 - d) u podzemního vedení vysazovat trvalé porosty a přejíždět vedení mechanismy o celkové hmotnosti nad 6t.
16. Veškerá stavební činnost v OP distribučního a sdělovacího zařízení bude před jejím zahájením konzultována s příslušným správcem zařízení (kontakty na správce zařízení jsou uvedeny v závěru tohoto vyjádření), který stanoví bezpečnostní opatření pro práce v OP příslušného rozvodného zařízení dle platné ČSN EN 50 110-1.
17. Veškeré práce s mechanizací, jejichž části se za provozu mohou přiblížit k vodičům v OP nadzemního vedení VN a výkopové práce v OP podzemního vedení VN, je nutno provádět za beznapětového stavu vedení a vypnutí požadujeme objednat nejméně 25 kalendářních dnů předem.
18. Uhrazení veškerých nákladů na práce vyvolané stavbou (hradí investor stavby), není-li písemnou dohodou stanoveno jinak.

19. Neporušení stability podpěrných bodů nadzemního vedení a nenarušení podzemní uzemňovací soustavy.
20. Ohlášení jakéhokoliv poškození distribučního a sdělovacího zařízení na telefonním čísle Poruchové služby **800 22 55 77**.

Kontakty správců zařízení:

VN+NN

Regionální správa, Jaromír Herman,
tel.: 54514-5204,
email: jaromir.herman@eon.cz

Vyjádření má platnost do 29.08.2020.

Upozorňujeme Vás na možnou polohovou odchylku vedení v přiložené situaci s informativním zákresem sítí

Do přiložené a námi orazítkované situace jsme **informativně** zakreslili:

- červeně plně podzemní vedení VN
- červeně čárkovaně nadzemní vedení VN
- zeleně plně podzemní vedení NN
- zeleně čárkovaně nadzemní vedení NN
- fialově plně zrušené podzemní vedení

Při vytýčení trasy zařízení i ke kontrole před záhozem a ke všem dalším souvisejícím jednáním předložte, prosím, toto vyjádření.

V případě nedodržení vzdáleností a podmínek dle norem a platných právních předpisů, nesouhlasíme po ukončení stavby s její kolaudací.

Vyjádření nenahrazuje a neuvádí připojovací podmínky. V případě, že požadujete připojení nového odběrného místa, můžete podat žádost elektronicky na www.eon-distribuce.cz.

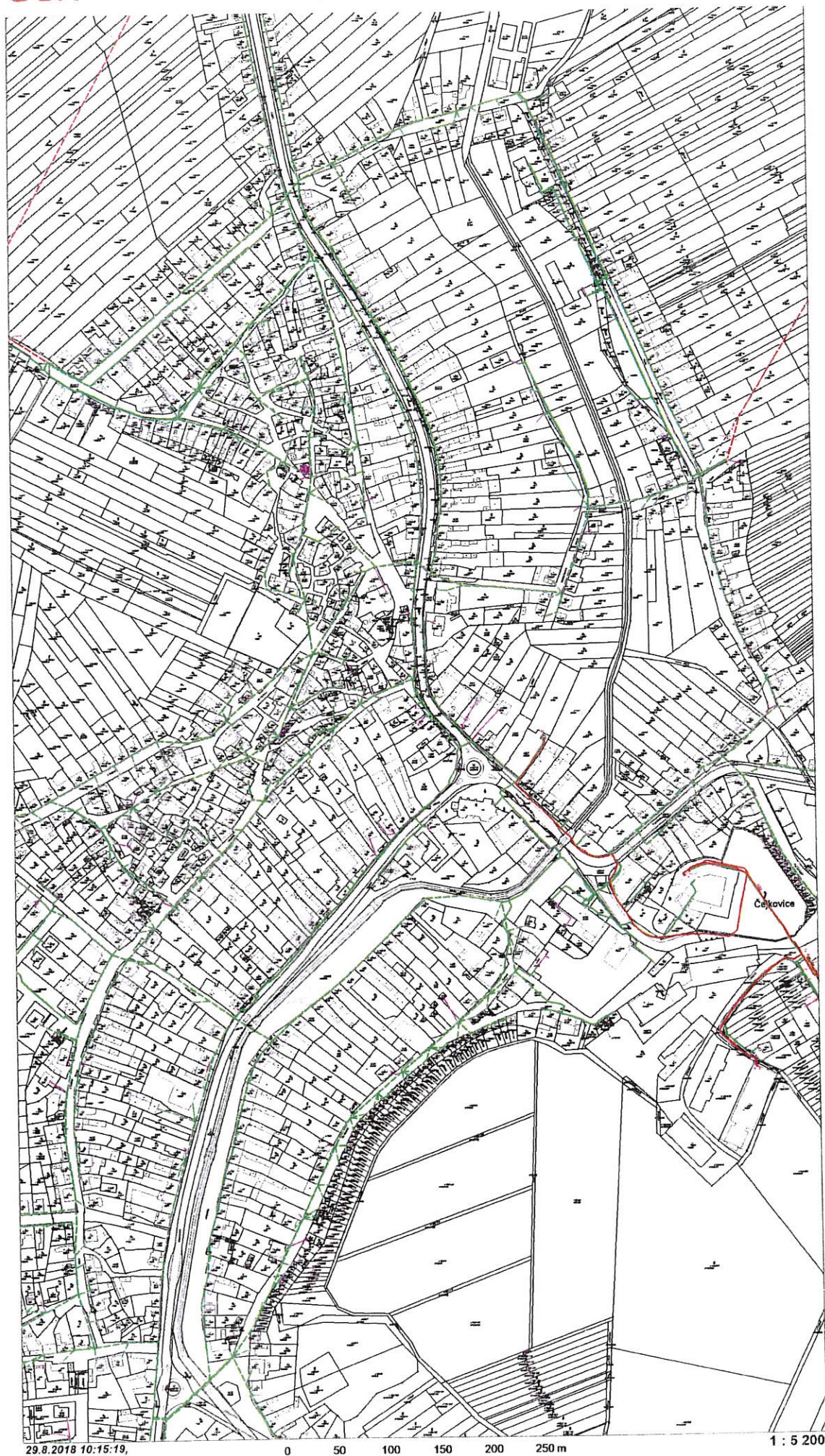
S přátelským pozdravem

E.ON Česká republika, s.r.o.


E.ON Česká republika, s.r.o.
Regionální správa
Hodonín

015

Příloha: Orazítkovaná situace s informativním zákresem sítí



Legenda

- Podzemní vedení VVN
- Nadzemní vedení VVN
- Podzemní vedení VN
- Nadzemní vedení VN
- Podzemní vedení NN
- Nadzemní vedení NN
- Podzemní sdělovací vedení
 - zemní optický kabel (HDPE trubka)
 - zemní metalický kabel sdělovacího vedení
- Nadzemní sdělovací vedení
 - nadzemní optický závěsný kabel
 - nadzemní metalický kabel sdělovacího vedení
- Zrušené vedení

AQUA CENTRUM Břeclav s.r.o.
Kapusty 27
690 06 BŘECLAV

VÁŠ DOPIS ZNAČKY / ZE DNE	NAŠE ZNAČKA	VYŘIZUJE / LINKA	HODONÍN
2018	2/Ho/18/2858	Holešinská, ☎ 518 305 932	20.08.2018

Čejkovice – Prušánka, úprava koryta – stanovisko:

Investor: Povodí Moravy, s.p., Brno

Předmětný úsek Prušánky začíná pod silničním mostem v km 20,8400 v obci Čejkovice a končí napojením koryta Prušánky na stabilizační práh výtoku z bezpečnostního přelivu VN Čejkovice v km 22,6610. Celková délka zájmového úseku je 1,821m, šířka koryta mezi břehovými liniemi je cca 6 -10m. V současnosti je vodní tok značně zanesen a v horním úseku km 21,710 – 22,6610 částečně zarosten křovinami.

Stavba bude realizována v trase původního kolaudovaného koryta, stávající břehové linie nebudou stavbou rozšiřovány.

Povrchové vody pomístně volně odtékají do koryta Prušánky. Dokumentace řeší zajištění stability svahů koryta vč. zkapacitnění, snížení zanášení a zlepšení průtočnosti koryta toku intravilánem obce. Dokumentace řeší odstranění náletových dřevin, odtěžení sedimentů a nánosů z průtočného profilu koryta a úpravu koryta Prušánky.

Koryto slouží k zachycení a k neškodnému odvedení povrchových vod z území. Účel užívání toku se nemění.

Stavba je rozdělena na dva stavební objekty:

SO 01 Úprava koryta v ř.km. 21,7100 – 22,6610

SO 02 Odstranění nánosů v ř.km. 20,8400 – 21,7100

SO 01 Úprava koryta

Celková délka	951,00m
Šířka dna koryta	1m
sklon svahu	1:1,5
Podélný sklon nivelety dna	0,44%

SO 02 Odstranění nánosů

Celková délka	870m
Šířka dna koryta	1m
sklon svahu – kopíruje stávající svah	
Podélný sklon – kopíruje stávající sklon	

Další údaje viz PD.

Stanovisko:

Proti výše uvedené akci nemáme zásadních námitek, za předpokladu respektování následujících požadavků:

1. V zájmové lokalitě se nachází vodovodní řady a přípojky. Tyto sítě je nutno respektovat. Prováděním čištění, oprav apod. nesmí dojít k poškození, ani ovlivnění stávajících sítí a objektů v provozování VaK Hodonín, a.s.
2. Ochranné pásmo veřejné kanalizace a vodovodu dle zákona č.76/2006 Sb., kterým se mění zákon 274/2001Sb. o vodovodech a kanalizacích pro veřejnou potřebu je vymezeno vodorovnou vzdáleností od vnějšího líce stěny vodovodního potrubí a kanalizační stoky na každou stranu
 - u vodovodních řadů a kanalizačních stok do průměru 500 mm včetně, 1,5 m
 - u vodovodních řadů a kanalizačních stok nad průměr 500 mm, 2,5 m
 - u vodovodních řadů a kanalizačních stok o prům. nad 200 mm včetně, jejichž dno je uloženo v hloubce větší než 2,5 m pod upraveným povrchem, se vzdáleností podle písmen a) nebo b) od vnějšího líce zvyšují o 1,0 m. V ochranném pásmu veř. vodovodu a kanalizace nesmí být bez písemného souhlasu vlastníka případně provozovatele vodovodu a kanalizace prováděny tyto činnosti-prováděny zemní práce stavby, umísťovány konstrukce, vysazovány trvalé porosty, prováděny skládky apod.
 - K pracím v ochranném pásmu vodovodu přizvat pověřeného pracovníka provozu Hodonín – vedoucí Ing.Kozlík telefon 518 353 173.
 - Ochranné pásmo vodovodní přípojky, dle ČSN 75 5411, činí 1,5m vně povrchu potrubí na obě strany, (ochranné pásmo kanalizační přípojky, dle ČSN 75 61 01, činí 0,75 m od osy potrubí na obě strany).
3. Úprava koryta v ochranném pásmu sítí v provozování VaK Hodonín, a.s. musí být provedena tak, aby bylo zachováno původní dno toku. V případě střetu je nutno dodržet min. krytí nad vodovodem dle ČSN 75 2130 (č.5.3.2.4), dále platí ČSN.
4. Při provádění stavebních prací (zejména při pojezdu těžkých mechanismů) nesmí dojít k poškození vodovodního (kanalizačního) potrubí. Pojezd těžkých mechanismů po vodovodních řadech a kanalizačních stokách je nutno v maximální možné míře omezit.
5. Poklopy armatur na vodovodních řadech (a kanalizačních šachtách) musí být zpraveny do nivelety terénu a nesmí dojít k jejich zneprůstupnění.
6. Před zahájením výkopových prací požadujeme přizvat pověřeného zástupce naší a. s. tj. Ing.Kozlíka – tel.518 353 173, k vytyčení veřejného vodovodu. Vytyčení sítí pořizuje stavebník na své náklady. O tomto sepsat zápis. Zemní práce v prostoru ochranného pásma je nutno provádět ručně.
7. Po dokončení prací k závěrečné prohlídce stavby přizvat zástupce provozu vodovodů a kanalizací Hodonín, a.s. Hodonín - ved.Ing.Kozlík, 518 353 173 z důvodu kvalitativní kontroly provedených prací.
8. Kanalizaci v obci Čejkovice, VaK Hodonín, a.s. neprovozuje. PD je nutno odsouhlasit i s majitelem, nebo provozovatelem kanalizace v Obci Čejkovice.
9. Platnost tohoto stanoviska je omezena na 1 rok od data vystavení. Při jakékoliv změně je nutno si vyžádat nové stanovisko.

S pozdravem

Vodovody a kanalizace
Hodonín, a.s.
Purkyňova 2933/2
696 11 Hodonín
20

Ing. Gabriela Vlachovská

Ing. Gabriela Vlachovská
Vedoucí odd.VHR a investic

MĚSTSKÝ ÚŘAD HODONÍN

odbor životního prostředí
pracoviště: Národní třída 25, 695 35 Hodonín

VÁŠ DOPIS ZN:
ZE DNE : 18. 07. 2018
SPIS. ZNAČKA: MUHO 8915/2018 OŽP
Č.J. MUHOCJ 57026/2018 OŽP-vyj.
E-MAIL.: kotrlova.jarmila@muhodonin.cz
DATUM: 21. 08. 2018

AQUA CENTRUM Břeclav s.r.o.
Kapusty 27
690 06 Břeclav

Vyjádření odboru životního prostředí

Podáním ze dne 19. 7. 2018 jste požádali odbor životního prostředí MěÚ Hodonín o vyjádření k projektové dokumentaci k ohlášení stavby na akci „**Prušánka, Čejkovice - úprava koryta**“ na pozemku parc. č. 4857/1, 471/3, 278/4, 4857/2 v k. ú. Čejkovice.

Žadatelem a adresátem je: AQUA CENTRUM Břeclav s.r.o., Kapusty 27, 690 06 Břeclav, IČO:60710063

Investorem akce je: Povodí Moravy, s. p., Dřevařská 932/11, 602 00 Brno, IČO:70890013

Přípravnou PD projektoval: AQUA CENTRUM Břeclav s.r.o., Kapusty 27, 690 06 Břeclav, IČO:60710063, Ing. Milan Bartolšic, Ing. Jan Varadínek

Projektová dokumentace: 04/2018

Obsahem předložené dokumentace je: odstranění náletových dřevin, odtěžení sedimentů a nánosů z průtočného profilu koryta a úprava koryta toku Prušánky. Koryto Prušánky slouží k zachycení a k neškodnému odvedení povrchových vod z území. Stavbou se charakter účelu užívání toku nemění.

Předmětný úsek začíná pod silničním mostem v km 20,8400 v obci Čejkovice a končí napojením koryta Prušánky na stabilizační práh výtoku z bezpečnostního přelivu VN Čejkovice v km 22,6610. Celková délka zájmového úseku je 1,821 m, šířka koryta mezi břehovými liniemi je 6 - 10 m. V současnosti je vodní tok značně zanesen a v horním úseku km 21,710 - 22,6610 částečně zarosten křovinami. Celkem budou odstraněny 3 ks stromů o průměru kmene 0,15, a dva ks stromů o průměru kmene do 0,2 m. Dále bude odstraněno 2,021 m² keřů a dřevin o průměru kmene do 0,10 m včetně kořenového systému.

Stavba je rozdělena na dva stavební objekty:

SO01- Úprava koryta v ř.km 21,7100 - 22,6610 (součástí je odstranění nánosů ze dna koryta a opevnění dna a svahů koryta betonovou dlažbou, svah nad dlažbou bude oset travní směsí)

SO02 - Odstranění nánosů v ř.km 20,8400 - 21,7100 (součástí je odstranění nánosů ze zpevněného dna a svahů koryta)

Odbor ŽP MěÚ Hodonín se k dokumentaci vyjadřuje podle následujících hledisek:

1. Z hlediska ochrany přírody a krajiny - zák. č. 114/1992 Sb., o ochraně přírody a krajiny (dále jen zákon o ochraně přírody).
2. Z hlediska zájmů chráněných zákonem č. 254/2001 Sb., o vodách a o změně některých zákonů ve znění novel (dále jen vodní zákon) a zák. č. 274/2001 Sb., o vodovodech a kanalizacích pro veřejnou potřebu a ve znění novel (dále jen zákon o vodovodech a kanalizacích).
3. Z hlediska odpadového hospodářství – dle § 79 odst. 4 zák. č. 185/2001 Sb., o odpadech a o změně některých dalších zákonů, v platném znění.

4. Z hlediska ochrany ovzduší – podle zákona č. 201/2012 Sb., o ochraně ovzduší, v platném znění.
5. Z hlediska ochrany zemědělského půdního fondu – podle zák. č. 334/1992 Sb., o ochraně zemědělského půdního fondu, v platném znění (zákon o ZPF).
6. Z hlediska ochrany pozemků určených k plnění funkcí lesa a hospodaření v lesích – podle zák. č. 289/1995 Sb., o lesích a o změně a doplnění některých zákonů, v platném znění.

Vlastní vyjádření:

ad 1) Z hlediska ochrany přírody a krajiny: uvedený záměr se z hlediska ochrany přírody a krajiny dotýká dvou ochranných režimů zákona.

- 1.1. záměr spočívá v úpravě vodního toku Prušánka, což je významný krajinný prvek (VKP, § 3 odst. 1 písm. b) zákona). Proto musí být k územnímu řízení vydáno orgánem ochrany přírody a krajiny závazné stanovisko k zásahu do významného krajinného prvku (VKP), které bude vázáno na splnění podmínek pro realizaci stavby.

V současné době je na našem odboru zažádáno o závazné stanoviska podle § 4 odst. 2 zákona o ochraně přírody a krajiny (č.j. MUHOCJ 51275/2018/OŽP).

- 1.2. Záměr vyvolává také kácení dřevin, které je možné realizovat pouze v souladu s § 8 zákona o ochraně přírody a jeho prováděcí vyhlášky č. 189/2013 Sb., v platném znění, a v souladu s podmínkami stanovenými v závazném stanovisku k zásahu do VKP.

Případné změny v záměru požadujeme předem projednat s orgánem ochrany přírody a krajiny MěÚ Hodonín.

Vyřizuje: Ing. Král – kl. 312

ad 2) Stanovisko vodoprávního úřadu: **záměr vzhledem k rozsahu prací, vyžaduje:**

1. **Plánovaná stavba**, kde je plánováno s opevněním dna a svahů koryta betonovou dlažbou, usazenou na 100 mm podklad z betonu v délce 951 m, jimiž se upravuje koryto vodního toku, **je dle § 55, odst. 1, písm b), zákona 254/2001 Sb. (vodní zákon), vodním dílem** a k jeho zřízení je třeba povolení vodoprávního úřadu podle ust. § 15 vodního zákona.
2. Žádost o povolení stavby je nutné podat podle vyhlášky č. 432/2001 Sb. o dokladech žádostí o rozhodnutí nebo vyjádření a o náležitostech povolení, souhlasů a vyjádření vodoprávního úřadu.

Vyřizuje: Ing. Kašperák - kl. 314

ad 3) Z hlediska odpadového hospodářství: **záměr je možný.**

K této akci bude pro ohlášení stavby vydáno závazné stanovisko dle § 79 odst. 4 zákona č. 185/2001 Sb., o odpadech v platném znění, na základě předložené žádosti pod MUHOCJ 49593/2018.

Vyřizuje: Ing. Mišková – kl. 395

ad 4) Z hlediska ochrany ovzduší: **záměr je možný.**

Vyřizuje: Ing. Mišková – kl. 395

ad 5) Z hlediska ochrany ZPF sdělujeme:

- v PD jsou uvedeny pozemky zemědělského půdního fondu, které budou využity k přístupu při provádění stavby a budou dočasně zabrány, k tomu uvádíme:

1. v souladu s § 9 odst. 2 písm. d) zákona o ZPF není třeba souhlasu orgánu ochrany ZPF v případě, že k nezemědělským účelům bude zemědělská půda užívána po dobu kratší než jeden rok včetně doby potřebné k uvedení do původního stavu, je-li termín **nejméně 15 dní předem písemně oznámen orgánu ochrany ZPF** (v tomto případě MěÚ Hodonín, odboru ŽP). Je-li zábor ZPF větší než jeden rok je nutné požádat v souladu s § 9 odst. 1 zákona o ZPF o souhlas k odnětí ze ZPF.

- v PD se dále uvádí: vytěžené nánosy budou dočasně uloženy na břehových liniích k odvodnění, po odvodnění budou naloženy a odvezeny na skládku

2. odvodnění **nesmí probíhat na pozemcích zemědělského půdního fondu.**

Při splnění uvedených podmínek nemáme k realizaci námitek.

Vyřizuje: L. Taptičová – kl. 386

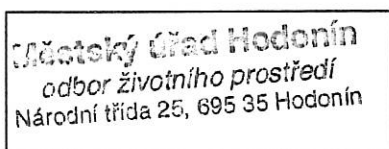
ad 6) Z hlediska ochrany PUPFL a hospodaření v lesích: Není připomínka, ve vzdálenosti do 50 m se nenachází pozemek určený k plnění funkcí lesa.

Vyřizuje: Ing. Cellar – kl. 384

Pokud nebude v průběhu územního nebo stavebního řízení k uvedené akci vydáno jiné stanovisko odboru životního prostředí, platí toto vyjádření i pro územní nebo stavební řízení.

Toto vyjádření nenahrazuje povolení ani souhlas a není rozhodnutím podle předpisů o správním řízení.

otisk razítka



Taptičová

Leona Taptičová

Zástupce vedoucí odboru ŽP

Příloha: PD